



**TOCOS DO MOJI_ LISTAGEM DOS BENS CULTURAIS INVENTARIADOS/
ATUALIZADOS**


RELAÇÃO DE BENS CULTURAIS PROTEGIDOS: ATUALIZADOS


OBSERVAÇÕES:		
	BENS ATUALIZADOS/EXECUTADOS NO ATUAL EXERCÍCIO (2025)	BENS ATUALIZADOS E EXECUTADOS (NO PERÍODO DE ATUALIZAÇÃO) EM EXERCÍCIOS ANTERIORES

PATRIMÔNIO TOMBADO E REGISTRADO

NÍVEL DE PROTEÇÃO: Municipal		
Bens Imóveis/ Estrutura Arquitetônica e Urbanística		
Foto	Denominação / localização	Código / Categoria
	Sede da Fazenda Serras Verdes Bairro Ponte de Pedra (Bairro Cachoeira) Zona 03	EAU 14
	DOCUMENTAÇÃO / DATA	Inventariado
	Decreto de tombamento: nº 1236/2009 Data do tombamento: 18/03/2009 Dossiê enviado ao IEPHA/MG em 2009 Aprovado	SIM

Bens Móveis e Bens Integrados		
Foto	Denominação / localização	Código / Categoria
	Imagem de Nossa Senhora Aparecida Pça Pedro F. Rosa, s/nº – Centro Zona 01 – Distrito Sede	BMI 01
	DOCUMENTAÇÃO / DATA	Inventariado
	Decreto de tombamento: nº 00753/2005 Data do tombamento: 14/02/2005 Dossiê enviado ao IEPHA/MG em 2005 Aprovado	SIM

Conjunto Paisagístico Natural		
Foto	Denominação / localização	Código / Categoria
	Conjunto Paisagístico da Cachoeira do Zé Rita Bairro das Cachoeiras	SN 03
	DOCUMENTAÇÃO / DATA	
	Decreto de tombamento: nº 2623/2020 Data do tombamento: 27/10/2020 Dossiê enviado ao IEPHA/MG no exercício 2022 – Aprovado	Inventariado SIM

Patrimônio Imaterial		
Foto	Denominação / localização	Código / Categoria
	Pastel de farinha de Milho Zona 01 – Distrito Sede, Distrito Fernandes, Zona Rural e Bairros: Nogueira, Cachoeiras e Limoeiro	BI 04
	DOCUMENTAÇÃO / DATA	
	Decreto de tombamento: nº 2624/2020 Data do registro: 27/10/2020 Dossiê enviado ao IEPHA/MG no exercício 2022 – Aprovado	Inventariado SIM

NIVEL DE PROTEÇÃO: Estadual

Registro do Patrimônio Imaterial - RI		
Foto	Denominação / localização	Código / Categoria
	Violas de Minas	-
	DOCUMENTAÇÃO / DATA	
	-	Inventariado NÃO


NIVEL DE PROTEÇÃO: Federal

INEXISTENTE



PATRIMÔNIO INVENTARIADO/ ATUALIZADO

ÁREA 01 – DISTRITO SEDE, DISTRITO FERNANDES, ZONA RURAL E BAIROS: NOGUEIRA, CACHOEIRAS E LIMOEIRO

Bens Imóveis/ Estruturas Arquitetônicas e Urbanísticas			
Foto	Código	Denominação/ Localização	Ano de Invent./ Atualiz.
	EAU-01	Igreja de Nossa Senhora Aparecida Rua Lázaro Vicente Pereira, 88, Centro - Distrito Sede	2005/ 2010
	EAU-02	Praça Ivo Tomáz Cantuária Praça Ivo Tomáz Cantuária Distrito Sede	2005/ 2010
	EAU-03	Prefeitura Municipal Rua Antônio Mariano da Silva, nº36 Centro – Distrito Sede	2005/ 2010
	EAU-04	Igreja de Nossa Senhora de Fátima Praça Benedito C. De Faria – Centro Distrito de Fernandes	2005/ 2011
	EAU-05	Recanto dos Fabrícios Estrada Vargem Grande Zona Rural	2005/ 2011
	EAU-06	Sede de Fazenda Bairro Cachoeiras	2006/ 2018

	EAU-07	Sede de Fazenda Bairro Cachoeiras	2006/ 2018
---	--------	--------------------------------------	---------------

Bens Móveis e Bens Integrados			
Foto	Código	Denominação/ Localização	Ano de Invent./ Atualiz.
	BMI-01	Imagem de Nossa Senhora Aparecida Igreja Matriz de Nossa Senhora Aparecida Praça Pedro F. Rosa, s/ n°, Centro – Distrito Sede (Bem Tombado esfera municipal)	2005 / 2010
	BMI-02	Sino Igreja Matriz de Nossa Senhora Aparecida Praça Pedro F. Rosa, s/ n°, Centro Distrito Sede	2005/ 2016
	BMI-03	Imagem de Nossa Senhora de Fátima Igreja de N. Sra. de Fátima Praça Benedito C. De Faria – Centro Distrito de Fernandes	2005/ 2011
	BMI 12	Painéis de azulejo da Igreja de Nossa Senhora Aparecida Igreja de Nossa Senhora Aparecida Rua Lázaro Vicente Pereira, 88	2022
	ARQ-01	Arquivo da Biblioteca Municipal Rua Antônio Mariano da Silva, nº 36 – Centro – Distrito Sede	2005/ 2011

	ARQ-02	Livro Lançamento da Receita e Despesa da Capela de Nossa Senhora Aparecida do Mogy dos Tocos Rua José Tomáz Cantuária, nº 393 Centro – Distrito Sede	2005/ 2011
	ARQ-03	Arquivo do Cartório de Imóveis Cartório de Imóveis Rua Joaquim M. da Silva, s/ nº Centro – Distrito Sede	2005/ 2011

Conjuntos Paisagísticos Naturais			
Foto	Código	Denominação/ Localização	Ano de Invent./ Atualiz.
	SN-01	Rio Mogi-Guaçu Território do Município de Tocos do Moji	2005/ 2017
	SN-02	Cachoeira dos Caiçaras Bairro das Cachoeiras	2005/ 2018
	SN-03	Cachoeira Zé Rita Bairro das Cachoeiras (Bem Tombado esfera municipal)	2005/ 2011
	SN-04	Cachoeira das Pedras Bairro das Cachoeiras	2005/ 2017

	SN-05	Cachoeira do Coqueirinho Bairro das Cachoeiras	2005/ 2019
	SN-06 ¹	Cachoeira Ducha dos Anjos Bairro das Cachoeiras	2005
	SN-07	Bosque Muquém Bairro das Cachoeiras	2005/ 2018


Patrimônio Imaterial			
Foto	Código	Denominação/ Localização	Ano de Invent./ Atualiz.
	BI-01	Festa de Nossa senhora Aparecida Igreja Matriz de Nossa Senhora Aparecida e Praça Ivo Tomaz Cantuária	2005/ 2016
	BI-02	Banda de Música Lira Tocosmojiense (Banda Waldir Carlos da Rosa) Distrito Sede	2005/ 2016


¹ Não foi possível a atualização deste bem durante o período de atualização da área. Por 3 (três) anos não conseguiu-se chegar ao local devido à intempéries. No próximo período de atualização da área tentar-se-á atualizá-lo mais uma vez. (Letícia – verificar se irá manter essa observação – talvez desmarcar de cinza o bem que ainda não foi atualizado)

	BI-03	Artesanato de Crochê Residências do Distrito Sede	2005/ 2017
	BI-04	Pastel de Farinha de Milho Pastelaria no centro de Tocos do Moji (Bem Registrado esfera municipal)	2005/ 2011


ZONA 02 – ZONA RURAL E BAIRROS: BARREIRO, SANTA LUZIA, CAPINZAL E COPA



Bens Imóveis/ Estruturas Arquitetônicas e Urbanísticas			
Foto	Código	Denominação/ Localização	Ano de Invent./ Atualiz.
	EAU-08	Igreja de São Francisco de Assis Bairro Capinzal	2006 / 2020
	EAU-09	Igreja de Santa Luzia Bairro Santa Luzia	2006/ 2019

Bens Móveis e Bens Integrados			
Foto	Código	Denominação/ Localização	Ano de Invent./ Atualiz.
	BMI-04	Imagem de São Francisco de Assis Igreja de São Francisco de Assis Bairro Capinzal	2006 / 2020

	BMI-05	Imagem de Santa Luzia Igreja de Santa Luzia Bairro Santa Luzia	2006/ 2019
---	--------	--	------------






Conjuntos Paisagísticos Naturais			
Foto	Código	Denominação/ Localização	Ano de Invent./ Atualiz.
	SN-08	Cachoeira de Santa Luzia Estrada Tocos / Santa Luzia / Capinzal – lado direito	2006 / 2020
	SN-09	Cachoeira da Usina Estrada Barreiro de Baixo / Barreiro do Amador / Bareiro de Cima	2006 / 2020
	SN-11	Pedrona Coordenadas UTM 388123.00 E, 7528030.00 S Bairro Capinzal	2020


Patrimônio Imaterial			
Foto	Código	Denominação/ Localização	Ano de Invent./ Atualiz.
	BI-05	Festa de São Francisco de Assis Bairro Capinzal	2006 / 2020

	BI-06	Festa de Santa Luzia Bairro de Santa Luzia	2006 / 2020
	BI-07	Broa de Fubá (pau-a-pique) Av. Joaquim Maria da Silva, nº 535 – Bairro Barreiro	2006 / 2020

**ÁREA 03 – DISTRITO SERTÃO DA BERNARDINA, ZONA RURAL E
BAIRROS: BARRO BRANCO, CACHOEIRA E MOJI**

Bens Imóveis/ Estruturas Arquitetônicas e Urbanísticas			
Foto	Código	Denominação/ Localização	Ano de Invent./ Atualiz.
	EAU-10	Igreja de Santa Luzia Bairro Barro Branco	2007/ 2021
	EAU-11	Residência Estrada de acesso Sertão da Bernardina Distrito Sertão da Bernardina	2007/ 2022
	EAU-12	Escola Municipal Ambrosina Maria de Jesus Distrito Sertão da Bernardina	2007/ 2021
	EAU-13	Residência Sr. Pracídio Salvador da Silva Distrito Sertão da Bernardina	2007
	EAU-14	Sede Fazenda Sr. José Humberto Silveira (Sede da Fazenda Serras Verdes) Bairro Cachoeira / Ponte de Pedra (Bem Tombado esfera municipal)	2007/ 2023

	EAU-15	Residência Sr. Júlio Pinto Barbosa Bairro Cachoeira / Ponte de Pedra	2007
	EAU-16	Igreja de Nossa Senhora Aparecida Bairro Copa	2007/ 2021
	EAU-18	Igreja de Nossa Senhora Aparecida Distrito Sertão da Bernardina	2009/ 2022
	EAU 28	Porteira do céu Na estrada de divisa entre Tocos do Mogi e Borda da Mata	2022
	EAU 29	Igreja de São Pedro Área 03 - Bairro Cachoeira	2023


Bens Móveis e Bens Integrados			
Foto	Código	Denominação/ Localização	Ano de Invent./ Atualiz.
	BMI-06	Imagem de Nossa Senhora Aparecida Acervo da Igreja de N. Sra. Aparecida Bairro Copa	2007/ 2022

Conjuntos Paisagísticos Naturais			
Foto	Código	Denominação/ Localização	Ano de Invent./ Atualiz.
	SN-10	Várzea da Pedra Entre o Distrito Sertão da Bernardina e Bairro Copa	2007/2023


Patrimônio Imaterial			
Foto	Código	Denominação/ Localização	Ano de Invent./ Atualiz.
	BI-08	Festa de Santa Luzia Sr. José Mariano e Jonas Pereira da Silva	2007/ 2023
	BI-09	Festa de Nossa Senhora Aparecida da Copa Bairro Copa	2007/2023

ÁREA 04 – ZONA RURAL E BAIROS: PEDRA NEGRA E ESPRAIADO

Bens Imóveis/ Estruturas Arquitetônicas e Urbanísticas			
Foto	Código	Denominação/ Localização	Ano de Invent./ Atualiz.
	EAU-17	Capela de Nossa Senhora das Graças Estrada Tocos do Moji (Sede) – Espraiado Bairro Espraiado	2008
	EAU-19	Escola Municipal Francisco Ribeiro de Anchieta Bairro Espraiado	2009

	EAU-20	Capela de Nossa Senhora Guia Bairro Pedra Negra	2009
---	--------	--	------

Bens Móveis e Bens Integrados			
Foto	Código	Denominação/ Localização	Ano de Invent./ Atualiz.
	BMI-07	Imagem de Nossa Senhora Guia Particular – Sra. Rosa Xavier Pereira Bairro Pedra Negra	2008
	BMI-08	Imagem de Nossa Senhora das Graças Capela de N. Sra. das Graças – Estrada Tocos do Moji (Sede) – Espriado	2008
	BMI-09	Crucifixo em Ferro Capela de N. Sra. das Graças – Estrada Tocos do Moji (Sede) – Espriado	2008

Conjuntos Paisagísticos Naturais			
Foto	Código	Denominação/ Localização	Ano de Invent./ Atualiz.
	SN-11	Pedra Negra Bairro Pedra Negra	2008

Patrimônio Imaterial

Foto	Código	Denominação/ Localização	Ano de Invent./ Atualiz.
	BI-10	Crochê Bairro Pedra Negra	2008
	BI-11	Festa de Nossa Senhora das Graças Bairro Espraiado	2008
	BI-12	Festa de São João Bairro Espraiado	2008
	BI-13	Festa de Nossa Senhora Guia Bairro Pedra Negra	2009
	BI-14	Doce de Leite da Dona Benedita Bairro Pedra Negra	2009
	BI-15	Doce de Abóbora da Festa de São João Bairro Espraiado	2009
	BI-16	Doce de Casca de Laranja da Festa de São João Bairro Espraiado	2009
	BI-17	Doce de Limão da Festa de São João Bairro Espraiado	2009

ZONA 05 – ZONA RURAL E BAIRROS: PAREDES E PINHAL REDONDO

Bens Imóveis/ Estruturas Arquitetônicas e Urbanísticas			
Foto	Código	Denominação/ Localização	Ano de Invent./ Atualiz.
	EAU-21	Igreja de Nossa Senhora Aparecida e São Sebastião Bairro Pinhal Redondo	2009
	EAU-22	Escola Municipal José Luiz Brandão Bairro Pinhal Redondo	2009
	EAU-23	Escola Municipal Presidente Kennedy Bairro Paredes	2009
	EAU-24	Igreja de São Benedito Bairro Paredes	2009
	EAU-25	Edificação de Tijolo Maciço Bairro Paredes	2010
	EAU-26	Residência da Sra. Helena Lopes de Souza e tulha de café Bairro Paredes	2010
	EAU-27	Residência Sr. Antônio Fagundes da Costa Bairro Pinhal Redondo	2010

Bens Móveis e Bens Integrados

Foto	Código	Denominação/ Localização	Ano de Invent./ Atualiz.
	BMI-10	Imagem de Nossa Senhora Aparecida Particular (Sr. José Borginho) Bairro Pinhal Redondo	2009
	BMI-11	Imagem de São Benedito Igreja de São Benedito Bairro Paredes	2009



Patrimônio Imaterial

Foto	Código	Denominação/ Localização	Ano de Invent./ Atualiz.
	BI-18	Festa de Nossa Senhora Aparecida Zona rural – Bairro Pinhal Redondo	2009
	BI-19	Festa de São Benedito Zona rural – Bairro Paredes	2009

	<p>BI-20</p>	<p>Festa de São João e São Pedro Zona rural – Bairro Paredes</p>	<p>2009</p>
	<p>BI-21</p>	<p>Fabricação de carros de boi Zona rural – Bairro Paredes</p>	<p>2009</p>
	<p>BI-22</p>	<p>Broa de Milho na folha de bananeira (pau-a-pique) Bairro Pinhal Redondo</p>	<p>2010</p>
	<p>BI-23</p>	<p>Rapadura Bairro Pinhal Redondo</p>	<p>2010</p>
	<p>BI-24</p>	<p>Taiada (Farinha de mandioca, gengibre e melado) Bairro Pinhal Redondo</p>	<p>2010</p>

LISTA DE BENS INVENTARIADOS/ATUALIZADOS NO ATUAL PERÍODO DE AÇÃO E PRESERVAÇÃO_EXERCÍCIO 2025

ÁREA 03 – DISTRITO SERTÃO DA BERNARDINA, ZONA RURAL E BAIROS: BARRO BRANCO, CACHOEIRA E MOJI

Bens Imóveis/ Estruturas Arquitetônicas e Urbanísticas			
Foto	Código	Denominação/ Localização	Ano de Invent./ Atualiz.
 <p>Foto: Sede da Fazenda Área 03 – Distrito Sertão da Bernardina, Zona Rural e Bairros Rio Branco, Cachoeira e Moji Autor: Raquel Córdova Christófaro Data: 04/10/2023</p>	EAU-14	<p>Sede Fazenda Sr. José Humberto Silveira (Sede da Fazenda Serras Verdes) Bairro Cachoeira / Ponte de Pedra (Bem Tombado esfera municipal) Área 03</p>	2007/2023
 <p>Foto: Igreja de São Pedro Área 03 – Distrito Sertão da Bernardina, Zona Rural e Bairros Rio Branco, Cachoeira e Moji Autor: Raquel Córdova Christófaro Data: 04/10/2023</p>	EAU 29	<p>Igreja de São Pedro Área 03 - Bairro Cachoeira</p>	2023

Conjuntos Paisagísticos Naturais

Foto	Código	Denominação/ Localização	Ano de Invent./ Atualiz.
 <p>Foto: Várzea da Pedra Área 03 – Distrito Sertão da Bernardina, Zona Rural e Bairros Rio Branco, Cachoeira e Moji Autor: Raquel Córdova Christófaró Data: 04/10/2023</p>	SN-10	Várzea da Pedra Entre o Distrito Sertão da Bernardina e Bairro Copa Área 03	2007/ 2023

Patrimônio Imaterial

Foto	Código	Denominação/ Localização	Ano de Invent./ Atualiz.
 <p>Foto: Festa de Santa Luzia Área 03 – Distrito Sertão da Bernardina, Zona Rural e Bairros Rio Branco, Cachoeira e Moji Autor: Daniela Silva Oliveira Data: 13/03/2007</p>	BI-08	Festa de Santa Luzia Sr. José Mariano e Jonas Pereira da Silva Área 03 – Distrito Sertão da Bernardina, Zona Rural e Bairros Rio Branco, Cachoeira e Moji	2007/ 2023



Foto: Festa de Nossa Senhora Aparecida
Área 03 – Distrito Sertão da Bernardina,
Zona Rural e Bairros Rio Branco,
Cachoeira e Moji
Autor: Daniela Silva Oliveira
Data: 13/03/2007

BI-09

Festa de Nossa Senhora
Aparecida da Copa
Área 03 - Bairro Copa

2007/
2023